




Tourismus NEWS

JULI 2023

Tourismus
Ostalb

TOURISMUS OSTALB

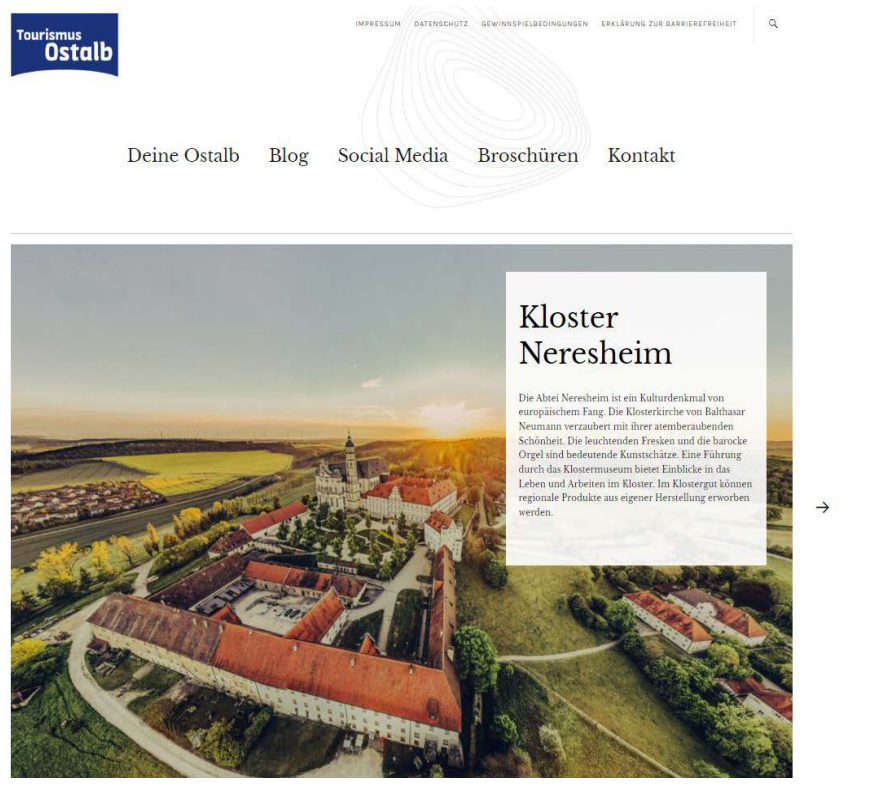


OSTALB - NATURELDORADO FÜR WANDERER UND RADFAHRER

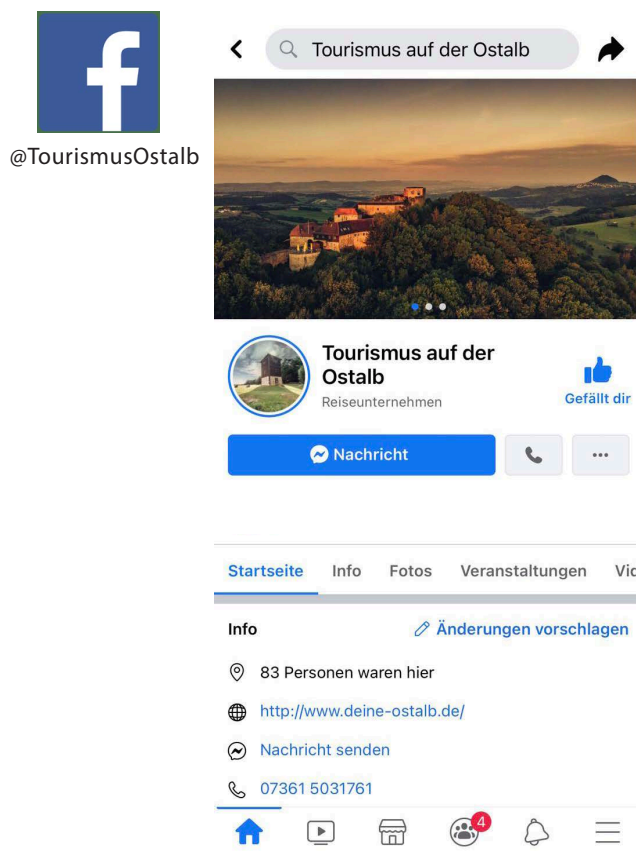




Tourentipps
finden Sie in unseren
Broschüren oder unter
www.deine-ostalb.de

Besuchen Sie unsere Internet-Kanäle!



www.deine-ostalb.de



FRÜHER & HEUTE

- Archäopark Ipf Bopfingen
- Ofnethöhlen und römischer Gutshof Riesbürg
- Goldberg Riesbürg
- Härtsfeld-Museumsbahn
- Besucherbergwerk „Tiefer Stollen“ Aalen
- Ehem. Zisterzienserinnenkloster Kirchheim
- Kloster Lorch mit Stauferrundbild
- Staufer-Stele am Kloster Lorch
- Limesknie Lorch
- Kastell Schirenhof Schwäbisch Gmünd
- Limesinformationszentrum Rotenbachtal
- Römerkastell Böbingen
- Limes-Park Rainau
- Kastell Halheim
- Limesmauer Pfahlheim
- Römerkeller Oberkochen



FRÜHER & HEUTE

- St. Salvator mit traditionsreichem Kreuzweg und Aussichtsplateau Schwäbisch Gmünd
- Wallfahrtsweg mit Stationskapellen zur Wallfahrtskirche Schönenberg Ellwangen
- GeoCaching auf dem Panoramaweg und an vielen weiteren Stellen in und um Aalen (www.geocaching.com)
- Geologischer Pfad vom Hölltal bis zum Hohenrechberg
- Lourdesgrotte Rosenberg-Hohenberg
- Lourdes-Kapelle mit Stationenweg Abtsgmünd
- Volkmarsbergturm Oberkochen
- Fünfknopfturm Schwäbisch Gmünd
- Königsturm Schwäbisch Gmünd

NATUR-ERLEBNISSE

- Schättere-Trasse Aalen
- Rodstein Oberkochen
- Volkmarsberg Oberkochen
- Kocherursprung Unterkochen
- Wasseralfinger Bergbaupfad
- Panoramaweg Aalen
- Ameisenstadt Aalen-Beuren
- Fachsenfelder Arbeiterwegle
- Espachweiler Weg Ellwangen
- Galgenbergweg Ellwangen
- Hexenmahnmal im Galgenwald Ellwangen
- Kapellenweg Ellwangen
- Wasser- und Geologie-Weg Ellwangen
- Naturschutzgebiet Ellwanger Schlossweiher
- Sinne-Parcours, Barfußpfad und Wassertretbecken am Orrotsee



NATUR-ERLEBNISSE

- Erlebnispfad Bucher Stausee
- Waldentdeckerpfad „Schindersklänge“ Ellenberg
- Skulpturenweg Neuler
- WaldWunderWeg Neuler
- Naturerlebnisweg Neuler-Leinenfirst
- Kochertal
- Skulpturenpfad Abtsgmünd
- Naturlehr-/Bewegungspfad Lauchheim
- Stadtpark Lauchheim
- Frühkeltischer Fürstensitz Ipf
- Jagstursprung Walxheim
- Lebensweg Schwäbisch Gmünd
- Kaltes Feld Degenfeld
- Dossinger Tal Neresheim
- Naturschutzgebiet Zwing mit Kräutergarten der Imker
- Stadtgarten Neresheim



NATUR- ERLEBNISSE

- „Drei Kaiserberge“
- Familien- und Landschaftspark Wetzgau
- Erlebnis-Waldpfad NATURATUM
- Skulpturenpfad Schwäbisch Gmünd
- Rittersteig Hohenrechberg
- Weiterweg Gschwend
- Remsmittelpunkt Lorch
- Lourdesgrotte Iggingen
- Kultur- und Landschaftspfad Birkichäcker Iggingen-Brainkofen
- Natur-Irrgarten Göggingen
- Teufelskanzel Gschwend–Rotenhar
- Felsenmeer Wental
- Weiherwiesen Essingen
- Remsursprung Essingen
- Brenzursprung Königsbronn
- Steinheimer Becken



SPIEL & SPAß

- Römischer Wasserspielplatz am Bucher Stausee
- Wasserspielplatz „Jagst erleben“ Jagstzell
- Gesundheits- und Mehrgenerationenspielplatz Jagstzell
- Waldkugelbahn Schwäbisch Gmünd
- Wasserspielplatz im Himmelsgarten Wetzgau
- Riesenrutsche mit Aussichtsplattform am Zeiselberg
- Kugelbahn am Klotzbach Böbingen
- Kugelbahn am Remsursprung Essingen
- Wasserspielplatz Härtsfeldsee
- Vita-Gym-Pfad Dorfmerkingen
- EULE Gmünder Wissenswerkstatt
- explorhino Mitmachmuseum
- Schloss Baldern (virtuelle Kinderführungen)
- SKYPARK epia Kletterwald Schwäbisch Gmünd
- Naturhochseilgarten Schwarzhorn

TIERISCH WAS LOS

- Auerochsen und Wildpferde Rainau-Saverwang
- Auerochsen im Josefstal
- Jagsttalhof Rindelbach (Ferienreitkurse, Kutschfahrten, Familienspaziergang mit Pony)
- Bibererlebnispfad Kirchheim am Ries-Benzenzimmern
- Renaturierte Sechta mit Auerochsen Bopfingen
- Pfauengarten Gaxhardt
- Alpakahof Hafner Neuler-Schwenningen
- Biberlehrpfad Wört
- Eulen-Erlebnis Kraus Leinroden
- Tiergehege und Saurierpark im Landschaftspark Wetzgau
- Auerochsen in Aalen-Hirschhof
- Stauerfalknerei Lorch
- Wisentweide Neresheim



SEENLAND- SCHAFT

- Bucher Stausee Rainau
- Häsle-Stausee Ellenberg
- Haselbach-Stausee Ellenberg
- Orrotsee Rosenberg
- Kressbachsee Ellwangen
- Sonnenbach-Stausee Pfahlheim
- Hammerschmiedesee Abtsgmünd
- Laubbach-Stausee Abtsgmünd
- Härtsfeldsee Dischingen
- Freizeitweiher Unterschneidheim
- Götzenbach-Stausee Göggingen
- Badesee Lorch-Waldhausen
- Gschwender Freizeitsee
- Rehnenmühlenstausee Täferrot



MUSEEN

- Limesmuseum Aalen
- Urweltmuseum Aalen
- Museumsgalerie Wasseralfingen
- Alamannenmuseum Ellwangen
- Schlossmuseum Ellwangen
- Sieger Köder Museum Ellwangen
- Sieger Köder Zentrum Rosenberg
- Heimatmuseum Niederalfingen
- Kunstverein KISS Schloss Untergröningen
- Museum im Prediger Schwäbisch Gmünd
- Ott-Pausersche Fabrik Schwäbisch Gmünd
- Bauern- und Technikmuseum Seifertshofen
- Korallen-Museum Nattheim

Viele weitere Museen finden Sie unter www.museen.ostalbkreis.de



BURGEN, SCHLÖSSER & RUINEN

- Burgruine Flochberg
- Burgruine Rosenstein
- Burgruine Hohenrechberg
- Burg Katzenstein
- Turmhügelburg Leinroden
- Kocherburg Unterkochen
- Schloss Fachsenfeld
- Schloss Kapfenburg
- Schloss ob Ellwangen
- Rokoschloßchen Schwäbisch Gmünd
- Schloss Untergröningen
- Schloss Neubronn
- Schloss Hohenstadt
- Schloss Laubach
- Schloss Baldern



KIRCHEN & KAPELLEN

- Stadtkirche Aalen
- Stephanuskirche Wasseralfingen
- St. Maria Unterkochen
- Wallfahrtskirche Schönenberg Ellwangen
- Basilika St. Vitus Ellwangen
- Antonius-Kapelle Ellwangen-Schrezheim
- Evangelische Stadtkirche Ellwangen
- Pfarrkirche St. Lukas Tannhausen
- Wallfahrtskapelle St. Marien Zöbingen
- Silvesterkapelle Westhausen
- Barocke Kirche Abtsgmünd-Hohenstadt
- Jakobuskirche Hohenberg
- Wildenbergkapelle Stöttlen
- Schloss Untergröningen
- Michaelskirche Abtsgmünd
- Jakobuskapelle Wöllstein



KIRCHEN & KAPELLEN

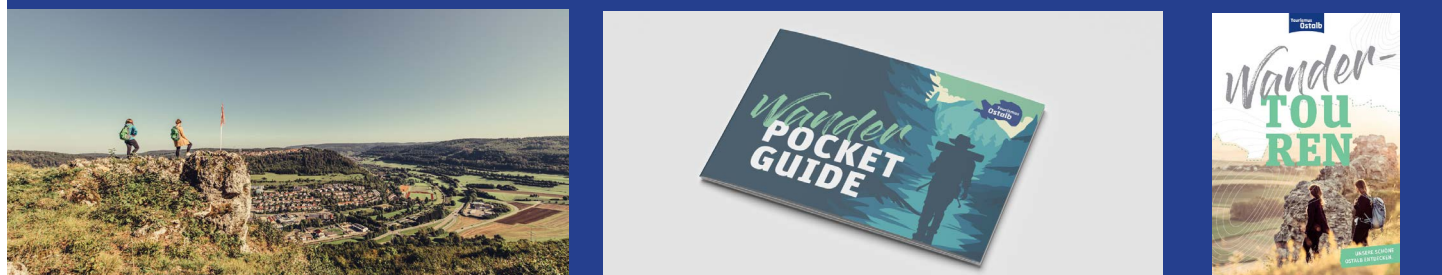
- Lourdes-Kapelle mit Stationenweg Abtsgmünd
- Stadtkirche St. Blasius Bopfingen
- Wallfahrtskirche Flochberg
- Heilig-Kreuz-Münster Schwäbisch Gmünd
- Wallfahrtskirche St. Salvator Schwäbisch Gmünd
- St. Johanniskirche Schwäbisch Gmünd
- Wallfahrtskirche St. Maria auf dem Rechberg
- Leonhardsfriedhof mit Herrgottsruhkapelle Schwäbisch Gmünd
- Stadtkirche Lorch
- Reiterleskapelle Waldstetten
- Abteikirche Neresheim
- Maria Buch Kapelle beim Kloster Neresheim
- Lourdesgrotte Rosenberg-Hohenberg
- Fatima-Kapelle Dorfmerkingen
- Barocke Dorfkirche Dischingen
- Romanische Kapelle auf Burg Katzenstein



WANDERPARADIES OSTALB

Im Ostalbkreis gibt es Wanderungen, die jedes Wandererherz höher schlagen lassen: landschaftlich reizvolle Wanderungen mit Naturschönheiten wie abgelegenen Seen, imposanten Felsen und mystischen Höhlen oder Themenwege zu Geschichte und Kultur. Außerdem finden Sie mehrere zertifizierte Qualitätswanderwege und landschaftlich sehr ansprechende barrierefreie Wege vor. Egal, ob auf Fernwanderwegen oder Rundtouren: Wer aktive Erholung in einer intakten und abwechslungsreichen Kulturlandschaft sucht, ist bei uns auf der Ostalb richtig. Ein gut ausgebautes Wanderwegenetz mit ausgeschilderten Wandertouren von unterschiedlicher Länge führt Sie durch die Landschaft. Am Wegesrand liegen zahlreiche Gastronomiebetriebe, die zur Rast und zum Verweilen einladen.


Mehr zu den Wandertouren im Ostalbkreis finden Sie in unserer Broschüre „Wandertouren“ und im „Wander Pocket Guide“ (erhältlich in den Touristinformationen oder in den Städten und Gemeinden des Ostalbkreises) oder auf der Internetseite www.deine-ostalb.de. Die Broschüren können zudem kostenlos unter tourismus@ostalbkreis.de angefordert werden.



RADERLEBNIS OSTALB

Radeln entlang der romantischen Flusstäler von Kocher, Jagst oder Rems, vorbei an historischen Kulturschätzen der Kelten, Römer, Alamannen und Stauer oder durch anspruchsvolle Mittelgebirgslandschaften - die Ostalb bietet reichlich Abwechslung für gelungene Freizeit-Radtouren. Lassen Sie sich von der unberührten Natur, traumhaften Aussichten, geologischen Highlights sowie idyllischen Dörfern, Mühlenromantik oder eindrucksvollen Kirchen, Klöstern und Schlössern begeistern! Also auf geht's - genießen Sie die schöne Ostalb auf zwei Rädern!

Mehr zu den Fahrradtouren im Ostalbkreis finden Sie in unserer Broschüre „Fahrradtouren“ (erhältlich in den Touristinformationen oder in den Städten und Gemeinden des Ostalbkreises) oder auf der Internetseite www.deine-ostalb.de. Die Broschüre kann zudem kostenlos unter tourismus@ostalbkreis.de angefordert werden.



MOTORRAD- & OLDTIMER-TOUREN

Motorrad- und Oldtimertouren, die bewegen! Die Ostalb ist nicht nur bekannt für schwäbische Gemütlichkeit, Kunst und Kultur, sondern auch für genussreiche Kurvenstrecken durch Waldgebiete und auf den Hochflächen der Schwäbischen Alb. Als ein Erlebnis für Leib und Seele führen zehn Top-Routen als Rundstrecken durch eine faszinierende Landschaft - kurvenreich und idyllisch. Viele Sehenswürdigkeiten, romantische Dörfer und schmucke Städte säumen die Routen. Biker und Oldtimerfans finden hier alles, was das Herz begehrt. So abwechslungsreich wie die Landschaft sind auch die Touren. Egal, für welche Tour man sich entscheidet: Fahrspaß ist garantiert!

Die Broschüre sowie GPX-Tracks können unter www.deine-ostalb.de heruntergeladen oder kostenlos unter tourismus@ostalbkreis.de angefordert werden.



Sichern Sie sich jetzt unsere Broschüren!



KLOSTER NERESHEIM



LÄNGE IM OSTALBKREIS 29 KM

SEHENSWÜRDIGKEITEN AN DER RADTOUR:

- Ofnethöhlen Riesbürg
- Ipf Bopfingen
- Kloster Neresheim
- Steinbruchterrassen Egautal
- Härtsfeldsee
- Geopark-Infostelle Burg Katzenstein

TOURLINK



Gesamtlänge:

417 km

Höhenmeter:

4.052 Hm

Start/Ende:

Donauwörth - Bodmann-Ludwigshafen

Schwierigkeitsgrad:

mittel

Weitere Infos und Bestellung/Download
 Übersichtskarte: <https://www.schwaebischealb.de/rad/schwaebische-alb-radweg>

IPF BOPFINGEN



ERLEBEN, WAS IN DER ALB STECKT

Mehrere Millionen Jahre reisen Radfahrer auf dem Schwäbische Alb Radweg in die Vergangenheit der Region. Unterwegs begegnet man im UNESCO-Geopark Ries und im UNESCO-Geopark Schwäbische Alb Meteoritenkratern und erloschenen Vulkanen, findet Fossilien, wandelt durch Schlösser aus Adelsdynastien oder verkostet jahrhundertalte, schwäbische Obstsorten als edle Weine.

Der Schwäbische Alb Radweg ist geologischer, architektonischer und kulinarischer Genuss. Von der „blauen Mauer“ des Albtraufs bis zu den mediterran anmutenden Ebenen rund um den Bodensee begeben sich die Radfahrer auf eine 417 Kilometer lange Zeitreise.

Vom Startpunkt Donauwörth an der Romantischen Straße geht es zu den Ofnethöhlen in Riesbürg, die nicht nur für ihre Ausgrabungsfunde bekannt sind, sondern auch geologisches Test-Feld für Raumfahrer der Apollo 14 und 17 waren. Apropos Weltraum: Von dort kam vor 15 Millionen Jahren ein Meteorit, der einen europaweit einzigartig erhaltenen Einschlagskrater hinterließ und heute als „Riesereignis“ das Herzstück des UNESCO Global Geopark Ries bildet. Hier liegt auch die Stadt Bopfingen mit

dem mystischen Zeugenberg Ipf, auf dem schon die reichen und mächtigen Keltenfürsten thronten und der fantastische Ausblicke über die Ostalb bietet. Weiter geht es aufs Härtsfeld in die Stadt Neresheim, deren Abtei mit ihrer prachtvollen Kirche zu einem Moment des Innehaltens einlädt - sei es aus spirituellen Gründen oder aus Begeisterung für die Architektur. Vorbei an den Steinbruchterrassen im Egautal, dem Härtsfeldsee und Burg Katzenstein, Süddeutschlands wohl ältester Burg, geht es zum Steinheimer Becken und dann am Albtrauf entlang nach Bad Boll mit seinen Mineralthermen. Auf dem Weg ins Fachwerkstädtchen Bad Urach erklimmt man dann den Römerstein, die mit 847m höchste Erhebung der Mittleren Alb. Nun befindet man sich im Herzen des UNESCO Biosphärenreservats Schwäbische Alb. Vorbei am Märchenschloss Lichtenstein radelt man nach Sonnenbühl. Anschließend führt ein sportlicher Streckenabschnitt über den Kornbühl (886m) und den Köhlberg (857m) nach Balingen, der allerdings mit wundervollen Aussichtspunkten belohnt. Schließlich geht es über das Donaustädtchen Tuttlingen zur mysteriösen Donauversickerung in Immendingen, die im grünblauen Aachtopf wieder zutage tritt und schließlich nach Bodmann-Ludwigshafen am Bodensee.




STEINTERRASSEN EGAUTAL



www.deine-ostalb.de

ÜBERSICHTSKARTE





NEUE WANDERTIPPS

Aktive Erholung in einer intakten und abwechslungsreichen Kulturlandschaft zeichnet unsere schöne Ostalb aus. 27 interessante Wanderwege aus 6 verschiedenen Kategorien stehen bereit um unsere Region zu erwandern. Die faszinierende Geologie der Ostalb ist Bestandteil von zwei UNESCO Global Geoparks – dem UNESCO Global Geopark Schwäbische Alb und dem UNESCO Global Geopark Ries. Abgelegene Seen, imposante Felsen oder mystische Höhlen sind hier zu bestaunen. Schöne Wanderwege in luftiger Höhe bieten fantastische Fern- und Ausblicke. Spirituell – das sind Wanderwege an Klöstern, Kirchen und Kapellen vorbei – sie laden zur inneren Einkehr ein. Wer lieber die seltenen Herden von Auerochsen oder Wisenten beobachten möchte, kann auf unseren Wegen in der Kategorie Tierisch mehr erfahren. Weitere Wanderungen durch die abwechslungsreiche Natur der Ostalb werden in den Rubriken Natürlich und Charmantes aufgeführt. Sie bieten gerade auch Kindern einmalige Erlebnisse, wie die Wasserspiele der Schelmenklinge, Badeseen, Kinderbuchhelden oder Biberburgen! Also auf geht's – erwandern Sie unsere Geheimtipps auf der Ostalb!

Der Pocket Guide ist im Landratsamt Ostalbkreis, Stuttgarter Straße 41, 73430 Aalen und in allen Tourist-Informationen im Ostalbkreis erhältlich. Der Guide kann auch bei der Stabsstelle Tourismus per E-Mail unter tourismus@ostalbkreis.de angefordert werden.



VERANSTALTUNGEN LIMESTOR DALKINGEN

2. August 2023 - 14-16 Uhr

Ferienaktion Schmucktechniken wie bei den Römern für Kinder von 8 bis 12 Jahren mit Ermelinde Wudy vom Limesmuseum Aalen. Anmeldung unter 07361 503-1315.

11. August 2023 - 18 Uhr

Ferienaktion expeditio germanica - Wanderung zum Limestor mit dem Soldaten Flavius Julius Pervincus und seinen Kameraden auf den Spuren des antiken Feldzuges von 213 n. Chr. Treffpunkt: Römerbad im Limes-Park Rainau.

19. August 2023

10-15 Uhr: Römischer Kochkurs mit Karin Patzelt (Römergruppe Numerus Brittonum), Anmeldung zum Kochkurs unter 07361 503-1315.

11-17 Uhr: Gaumenschmaus und Hörgeruss - Aktionstag anlässlich des Jubiläums „50 Jahre Ostalbkreis“.

18 Uhr: Neros Nacht - ein Gesprächskonzert mit Justus Willberg mit Kompositionen aus dem 1.-3. Jahrhundert.

26. August 2023 - 20 Uhr

Der Wald jenseits der Grenze – Märchen von den Geheimnissen des Waldes mit Ute Hommel und Carmen Stumpf (Erzählgemeinschaft Märchenbrunnen).

30. August 2023 - 18 Uhr

Lesenacht - Commisarius Retus liest vor - ein Krimi vom Limes für Kinder von 8 bis 12 Jahren mit Sonja Heinen (Limes-Cicerona) Anmeldung unter Tel. 07361 503-1315.

10. September 2023 - 14-16.30 Uhr

Tag des offenen Denkmals - Von den Kelten zu den Römern. Geführte Wanderung vom Kelteninfopunkt zum Limestor mit den Limes-Cicerones. Treffpunkt: Parkplatz Waldhotel.

ALAMANNENMUSEUM ELLWANGEN

Tag des offenen Denkmals am 10. September 2023

Aus Anlass zum Tags des offenen Denkmals ist am Sonntag, 10. September der Eintritt in das Alamannenmuseum frei. Von 13-17 Uhr ist auch die benachbarte Nikolauskapelle geöffnet. Um 15 Uhr bietet das Museum eine Sonderführung durch die Museumsausstellung mit Museumsleiter Andreas Gut an. Das Museum ist im denkmalgeschützten Gebäude der mittelalterlichen Nikolauspflanzung von 1593 untergebracht. Sollte die zulässige Teilnehmerzahl überschritten werden, wird um 15.45 Uhr eine zweite Führung angeboten. Herr Georg Däges wird während der Öffnungszeiten von 13-17 Uhr das Alamannenmuseum und die Nikolauskapelle mit seiner Leier bespielen. Das Motto des diesjährigen Denkmaltags heißt „Talent Monument“. Die mittlerweile größte Kulturveranstaltung Deutschlands wird seit 1993 von der Deutschen Stiftung Denkmalschutz koordiniert, die unter der Schirmherrschaft des Bundespräsidenten steht. Eine Anmeldung ist nicht erforderlich. Mehr dazu:

www.ellwangen.de/denkmal Fuehrung2023

26. + 27. AUGUST 2023

„STAUERTAGE“ MITTELALTERMARKT UND RITTERTURNIER AUF BURG KATZENSTEIN

2 Tage eintauchen in die Welt der Ritter. Barbarossa und sein Fußvolk im Kampf um die Burg Katzenstein. Die Kulisse der Stauferburg Katzenstein ist ein gelungener Ort für das Ritterturnier der Staufer Reiter mit Unterhalten des Herold. Mit Lagerleben und Kampfvorführung, musikalische Unterhaltung, Falknerei.

Nähere Informationen unter: <https://www.burg-katzenstein.de/start.html>.



Foto: (c)Burg Katzenstein

**GALGENBERG-
FESTIVAL AALEN**
4. und 5. August 2023
www.galgenberg-festival.de

DIE KELTEN KOMMEN! - KELTENFEST AM IPF - EIN WOCHENENDE ZU GAST BEI KELTEN

9. und 10. September 2023 - Freilichtmuseum am Ipf

Der Ipf ist ein mystisches Monument und ein Ort der vor- und frühgeschichtlichen Besiedelung. Den Kelten diente der Zeugenberg als Fürstensitz, weshalb er bis heute als Kraftort gilt. Wer die Zeit der Kelten einmal erleben will, hat am Wochenende 9. und 10. September die Gelegenheit dazu. Am Freilichtmuseum unterhalb des Ipf findet dann das große Keltenfest statt.

Nach den großartigen Erfolgen der vergangenen Jahre gibt es auch in diesem Jahr wieder das Keltenfest unter dem Ipf. Die Archivarin der Stadt Bopfingen Johanna Fuchs und Kulturreferentin Victoria Schrödersecker ist es gelungen, ein spannendes Programm zu kreieren. „Wir wollen dabei auch zeigen, wie der Ausbau des Freilichtmuseums voranschreitet,“ sagt Fuchs. Gelebte Geschichte mit verschiedenen Gruppen. Rusiava zeigen die Mode der damaligen Zeit, Gabro Agrani demonstrieren die Handwerkskünste der Kelten. Teuta Opie ist eine Gruppe, die in Bopfingen gegründet wurde und hier somit ein Heimspiel haben wird. Auch wieder dabei sind die Keltenreiter. Eine Gruppe, die mit ihren Pferden verschiedene Demonstrationen abhalten wird. Sie zeigen auch, wie die Kelten ihr Zaumzeug herstellten und werden in diesen Tagen auch unterm Ipf, im Wohnhaus des Freilichtmuseums, wohnen. Die Gruppe lud Victoria Schrödersecker ein, mitzureiten und sie sagte sofort zu. Das Team um den Archäotechniker Frank Trommer führt vor, wie zur Keltenzeit geschmiedet wurde und Geoparkführerin Christine Hornung bastelt mit den Kindern Schmuckstücke.

Martina Hahn wird an beiden Tagen Führungen am Ipf durchführen und dort zeigen, welche Zeugnisse der Kelten bis heute zu sehen sind.



FREILICHTMUSEUM AM IPF

DIE BIG BAND DER BUNDESWEHR FEAT. HEINZ RUDOLF KUNZE - LIVE IN CONCERT

24. August 2023, 20 Uhr, Messplatz Bopfingen, Eintritt frei!

Internationale Klasse auf dem Messplatz in Bopfingen: Die Big Band der Bundeswehr - 50 Jahre Swing, Rock, Pop in Uniform. Die Stadt Bopfingen ist sehr stolz darauf, dass die Big Band der Bundeswehr nach dem großartigen Erfolg im letzten Jahr am 24. August 2023 für ein weiteres Open Air Konzert nach Bopfingen kommt. Der Eintritt für diese hochklassige Produktion ist frei. Es werden jedoch Spenden zu Gunsten der Jugendfeuerwehr Bopfingen erbeten. Das Besondere in diesem Jahr: Der bekannte Sänger, Liedermacher und Urgestein der Rockszene, der wunderbare Heinz Rudolf Kunze ist beim Konzert in Bopfingen dabei, und wird von der Big Band bei seinen Songs begleitet.



REICHSTÄDTER TAGE

8. - 10. September 2023 - Ausgelassen gefeiert wird wieder das letzte Wochenende der Sommerferien. Wie gewohnt wird das größte Stadtfest mit zahlreichen kulinarischen und musikalischen Highlights zum Feiern und Genießen einladen. Dabei tragen vor allem die Vereine durch ihr umfangreiches Bühnenprogramm zum Gelingen des Festes bei.



GEOPPOINT FELSENMEER WENTAL



WENTAL WURDE ALS GEOPPOINT AUSGEZEICHNET

Das Wental mit seinem spektakulären Felsenmeer ist ein beliebtes Ausflugsziel. Die Landschaft wurde nun vom UNESCO Global Geopark Schwäbische Alb als Geopoint ausgezeichnet. Damit wird das geologische Erbe gewürdigt. Das Wental ist nun Teil der „Reise in die Erdgeschichte“, welche fast vierzig Geopoints auf der Schwäbischen Alb umfasst. Auf der Internetseite des Geoparks (www.geopark-alb.de) werden diese ausführlich dargestellt.

Mit seinen Seitentälern erstreckt sich das Wental über sechs Kilometer zwischen den beiden Ortschaften Bartholomä und Steinheim am Albuch. Die Landkreisgrenze verläuft im nördlichen Teil mitten im Tal. Die beiden Gemeinden Essingen und Steinheim teilen sich dieses einzigartige Naturerbe. Bei der feierlichen Eröffnung am Niederseilgarten Steinheim waren Landrat Dr. Joachim Bläse (Ostalbkreis) und Landrat Peter Polta (Landkreis Heidenheim) vor Ort. Bürgermeister Holger Weise (Steinheim) begrüßte die Gäste. Auch Bürgermeister Wolfgang Hofer (Essingen) und Bürgermeister Thomas Kuhn (Bartholomä), sowie Geopark-Vorstand Ulrich Ruckh (Bürgermeister Schelklingen) waren vertreten.

Landrat Bläse (stellvertretender Geopark-Vorstand) sprach in seinem Grußwort von einem Freudentag für den Ostalbkreis und den Geopark. Er betonte, dass es nicht nur wichtig sei, das erdgeschichtliche Erbe zu schützen und zu bewahren, sondern die Menschen der Region einzubinden: „Dazu ist der Geopark auf die Unterstützung der Landkreise und Gemeinden angewiesen“. Landrat Polta verwies auf das am 18. Juni in Steinheim sehr erfolgreich stattgefundene Geopark-Fest und freute sich auf die nächste Geopark-Veranstaltung im Landkreis Heidenheim: Am 21. Juli wird die Hillerschule in Steinheim als Geoparkschule eingeweiht.

Eine Wanderung entlang des Tales Richtung Steinheim ist besonders für Familien ein Erlebnis: Zwischen knorrigen Bäumen lassen sich vom Weg aus bizarre Felsformationen entdecken, in denen sich mit etwas Phantasie Märchengestalten und Tiere erkennen lassen. Mit der Auszeichnung als Geopoint macht der Geopark Schwäbische Alb auf die Erhaltung dieses Naturerbes im Spannungsfeld zwischen Erholungsort und Naturschutz aufmerksam. Jeder kann dazu beitragen, indem beim Besuch des Wentals die ausgezeichneten Wege nicht verlassen werden.

FÜHRUNGEN GEOPARK RIES

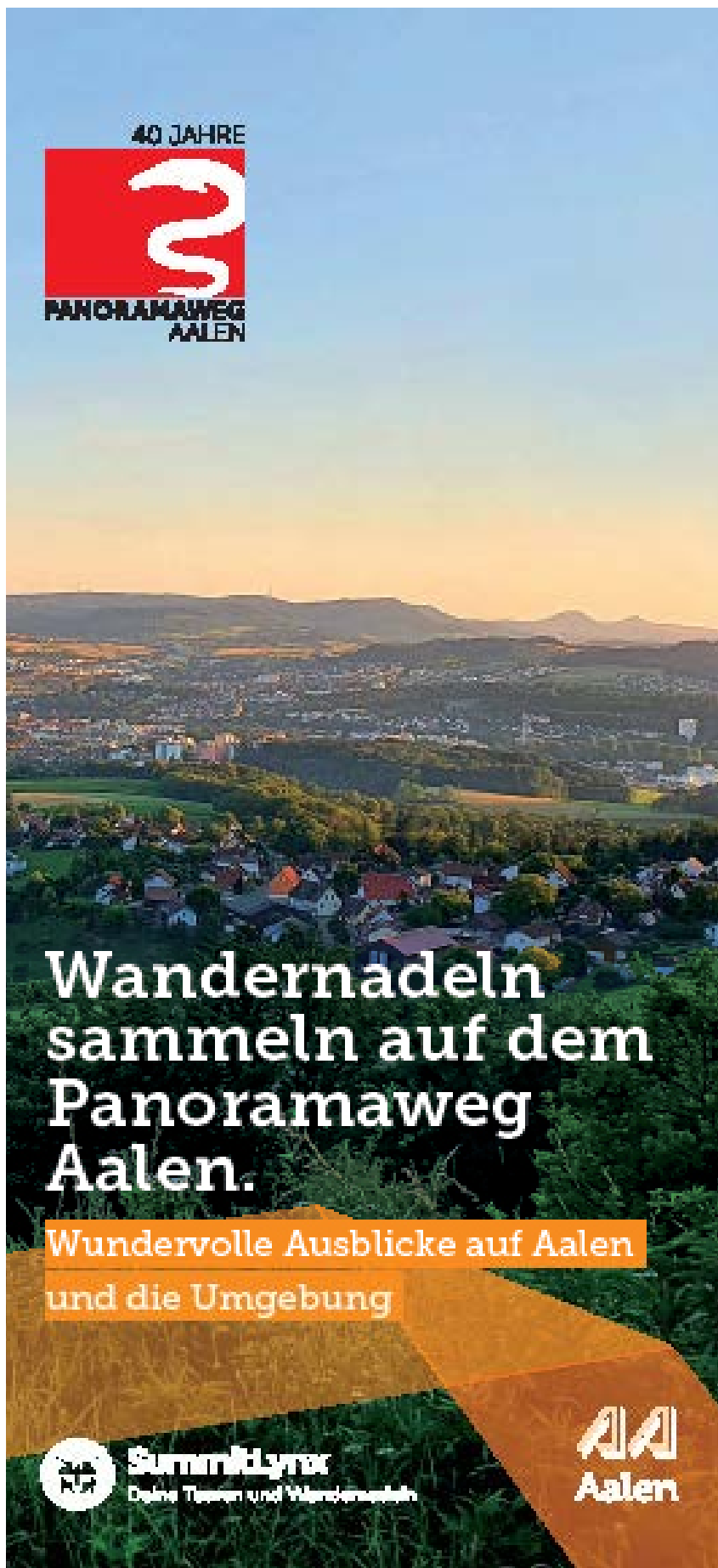
Sonntag, 30. Juli 2023 - Riegelbergführung Natur, Geschichte und Geologie, 10-12 Uhr, Treffpunkt: Römischer Gutshof unterhalb der Ofnethöhlen zwischen Ederheim und Utzmemmingen, Anmeldung unter 09081 23567.

Freitag, 4. August 2023 - Die Römer im Ries, 18-19.30 Uhr, Treffpunkt: Römischer Gutshof unterhalb der Ofnethöhlen zwischen Ederheim und Utzmemmingen.

Sonntag, 6. August 2023 - Wo der Keltenfürst Hof hielt, 18-20 Uhr, Treffpunkt: Ipf-Pavillon, zu erreichen über die Landstraße zwischen Bopfingen und Kirchheim am Ries.

Sonntag, 3. September 2023 - Der Ipf - ein Naturdenkmal mit besonderer Ausstrahlung, 14-16 Uhr, Treffpunkt: Ipf-Pavillon, zu erreichen über die Landstraße zwischen Bopfingen und Kirchheim am Ries, Anmeldung unter 0172 6613894.





Wandernadeln sammeln auf dem Panoramaweg Aalen.

aalen.de/panoramaweg



Im App Store oder in GooglePlay nach SummitLynx suchen, installieren und registrieren. Die Registrierung erfolgt über Facebook, die Apple ID oder per E-Mail.



Im Menü findest du den Punkt **Regionen**. Dort siehst du, welche Ziele du erreichen musst, um die Nadel zu verdienen. Außerdem erhältst du einen Überblick, wo du schon warst, wie viele Punkte du bereits gesammelt hast bzw. wie viele dir noch fehlen.



Wandere los! Wenn du dein Ziel erreicht hast, öffne die App und trage dich ein, indem du auf den Button am unteren Bereich klickst. Mache ein Foto, schreibe einen kleinen Text und vergiss nicht, abzuspeichern. Auf www.summitlynx.com kannst du deine Einträge nachträglich editieren!

→ Wer alle Stationen absolviert hat, kann sich in der Tourist-Information Aalen (Reichstädter Straße 1) die Jubiläumswandernadel abholen.



App gratis auf get.summitlynx.com

[instagram.com/summitlynx](https://www.instagram.com/summitlynx)

NEUER PFAD ERÖFFNET (STÖDTLEN - UNTERSCHNEIDHEIM - TANNHAUSEN)

Der neu eröffnete STaUne-Pfad verläuft über 8 km zwischen den Gemeinden Stöttlen, Tannhausen und Unterschneidheim. Dabei kann man sich an verschiedenen Stationen über Naturthemen informieren und dabei erleben, wie die Natur unser Leben prägt. Auch für Kinder gibt es viel zu entdecken und an Spielstationen kann die Natur spielerisch erfahren werden. So kann man sich z. B. im Weitsprung mit „tierischen“ Konkurrenten messen, sein Gedächtnis beim Natur-Memory testen, Vogelstimmen erraten oder Gegenstände ertasten. Besonderes Highlight ist das Insektenhaus, in dem Wildbienen leben, die man beobachten kann.

Informationen zum Verlauf und den acht Stationen, sowie ein Flyer zum Download: www.staune-pfad.de.



FREIZEITTIPP:
WALDENTDECKERPFAD
„SCHINDERSKLINGE“
ELLENBERG

www.ellenberg.de

HUEBBERGFEST 2023 IN ELLENBERG VOM 1. BIS 3. SEPTEMBER 2023

Vom 01.-03. September 2023 geht das Huebbergfest in Ellenberg in die vierte Runde. Es erwartet Sie ein abwechslungsreiches Programm von der 80/90er Kult-Party High-Life über Blasmusik der Spitzenklasse mit Viera Blech, bis hin zu einem Zeltgottesdienst mit der Jugendkapelle und einem traditionellen Frühschoppen mit dem Musikverein Ellenberg.

Mit der siebenköpfigen Ausnahmeformation „Viera Blech“ konnte eine Blasmusik auf höchstem Niveau für das Fest gewonnen werden. Egal ob Festzelt, Festival oder Konzertsaal - die Band aus Tirol blickt auf zahlreiche Auftritte in ganz Europa, Radio und Fernsehen zurück. Die Berufsmusiker verblüffen mit Stilsicherheit in allen Genres, atemberaubenden Soli, Virtuosität und Vielseitigkeit. Zum Erfolgsrezept der außergewöhnlichen Blasmusikformation zählt zudem eine ordentliche Portion Humor und ein hoher Spaß- und Unterhaltungsfaktor. Als Vorgruppe werden Sie von der Röttinger Blasmusik bestens unterhalten. Diese überzeugen mit böhmischem Stil sowie modernen Liedern, Evergreens, Schlager und aktuellen Hits.


Weitere Informationen finden Sie auch unter www.musikverein-ellenberg.de.

40 JAHRE
PANORAMAWEG AALEN

Digitale Stempelstelle

App gratis auf get.summitlynx.com

KRESSBACHSEE ELLWANGEN



NEUE STADTFÜHRUNG „RÄTSELN - RATEN - STAUNEN“

Unter dem Motto „rätseln - raten - staunen“ können Sie Ellwangen auf eine neue Art kennenlernen. Was macht Goethe an der Fassade der Adler Apotheke und was versteht man unter der „dunklen Zeit“? Beantworten Sie spannende Fragen und erfahren Sie Interessantes und Kurioses über Ellwangen. Termine: Donnerstag, 27. Juli 2023 und Donnerstag, 31. August 2023, Beginn: 19 Uhr, Treffpunkt: vor der Tourist-Information (Marienstraße 1, 73479 Ellwangen), Gebühr: 5,00 €.

AUSFLUG INS ELLWANGER SEENLAND

Nur wenige Kilometer vom Stadtzentrum entfernt liegt das paradiesische Ellwanger Seenland. Neben sechs größeren Seen mit Bade- und Freizeitangeboten umfasst das Ellwanger Seenland auch viele kleinere Seen und Weiher in idyllischer Umgebung. Manche Gewässer liegen versteckt inmitten märchenhafter Wälder, andere auf freier Flur. Ob bei einem Ausflug zum Baden oder während einer Radtour durch die Landschaft – hier kann man die Natur erleben.

INNENSTADT ELLWANGEN



HASELBACHSTAUSEE ELLENBERG

VERANSTALTUNGSTIPP ELLWANGEN

Auch in diesem Jahr gibt es in Ellwangen wieder den „Sommer in der Stadt“ mit seinem bunten Veranstaltungsprogramm. Eines der Highlights ist der Poetry Slam am Mittwoch, 2. August 2023. Aber auch örtliche Künstler wie Blue Eyes Enterprize (1. September 2023) und das Jazz Duo Fokus (10. September 2023) zeigen ihr Können. Das ganze Programm finden Sie unter www.ellwangen-tourismus.de/sommerinderstadt/.

NIEDERSEILGARTEN REMSERLEBNISWEG



REMSERLEBNISWEG

Eine spannende Tour lädt die kleinen und großen Entdecker ab dem Schlosspark im Herzen Essingens ein. Hier geht es vorbei an den Remsterrassen zum ersten Abenteuer, dem Kletterfelsen auf dem Schulgelände. Weiter geht es Richtung Dorfmuseum. Hier kann örtliche Geschichte nicht nur erlebt werden, sondern wird auf einfache Art auch begreifbar. Ganz mutige Entdecker können dort auch einmal eine detailgetreu eingerichtete Gefängniszelle hautnah erleben. Richtung „Ried“ kommt man direkt zum gleichnamigen Spielplatz mit großem Matsch- und Erlebnisbereich und gelangt dann auf den „Remserlebnisweg“. Am „Weinberg“ mit Niederseilgarten bleibt genügend Zeit seine Geschicklichkeit unter Beweis zu stellen. Hier wartet auch die Riesenschaukel auf einem gewagten Ritt Richtung Himmel. Wer eine kleine Pause benötigt kann hier auf der bequemen Liege neue Energie sammeln. Übrigens: Auf einem Waldsofa mit kleinem Waldhäuschen lässt es sich prima spielen. Weiter geht es Richtung Spielplatz bei der Fischzucht. Hier heißt es nochmals Kräfte einteilen. Denn die Kugelbahn und die Remsquelle sind dann auch schon fast erreicht. Wer ganz genau hinschaut kann hier auch Spuren von Märchen und Sagen entdecken. Das Abenteuer kann beginnen!

KUGELBAHN



KLOSTER NERESHEIM



VERANSTALTUNGEN IN UND UM NERESHEIM

28. Juli 2023 - 19 Uhr, Stadtgarten Neresheim

Wirtshaus im Freien mit den „Egautaler Musikanten“, Eintritt frei.

1. August 2023 - 18.30 Uhr, Stadtgarten Neresheim

Das kleine Rosen ABC (Pflanzung & Pflege), Vortrag mit dem OGV Neresheim-Stetten.

4. August 2023 - 18 Uhr, Klosterparkplatz Neresheim

Von Drachen und fruchtbaren Landschaften - Märchenrundgang mit Carmen Stumpf, Teilnehmerbeitrag: 5 Euro.

5. August 2023 - 18 Uhr, Stadtgarten Neresheim

Pipes & Drums, Eintritt frei.

6. August 2023 - 11 Uhr, Stadtgarten Neresheim

Platzkonzert „Die Ramensteiner“, Eintritt frei.

6. August 2023

Härtsfeld-Museumsbahn Neresheim: Betriebstag mit Regelfahrplan.

11. August 2023 - 18.30 Uhr, Stadtgarten Neresheim

Sommerserenade mit dem Musikverein Elchingen, Eintritt frei.

12. & 13. August 2023 - 18.30 Uhr

Härtsfeld-Museumsbahn: Neresheimer Bahnhofshocketse Oldtimerausstellung, Rundfahrten im historischen Omnibus & Betriebstag mit Regelfahrplan.

22. August 2023 - 19.30 Uhr, Stadtgarten Neresheim

Märchen im Park mit Carmen Stumpf, Eintritt frei.

26. August 2023 - Einlass 18 Uhr, Beginn 19 Uhr, Stadtgarten Neresheim

Open-Air-Konzert im Stadtgarten mit Melissa Naschenweng. Tickets bei reservix.de und an allen Reservix-Vorverkaufsstellen.

31. August 2023 - 19 Uhr, Rathaus-Foyer Neresheim

Weine aus aller Welt (Weinprobe mit Weinmarkt Grieser). Anmeldung erforderlich.

3. September 2023

Härtsfeld-Museumsbahn Neresheim: Betriebstag mit Regelfahrplan.

3. September 2023, 16 Uhr, Neresheimer Abteikirche

Klosterkonzert mit der Royal Academy of Music London. Tickets bei reservix.de und an allen Reservix-Vorverkaufsstellen.

10. September 2023

Härtsfeld-Museumsbahn Neresheim: Tag des offenen Denkmals Modelleisenbahn-Ausstellung & Betriebstag mit Regelfahrplan und historischer Omnibus.

17. September 2023, 16 Uhr, Neresheimer Abteikirche

Klosterkonzert mit dem Fink-Lehnen-Duo. Tickets bei reservix.de und an allen Reservix-Vorverkaufsstellen.

Informationen zum Tourismus im Ostalbkreis erhalten Sie beim Herausgeber dieses Newsletters:

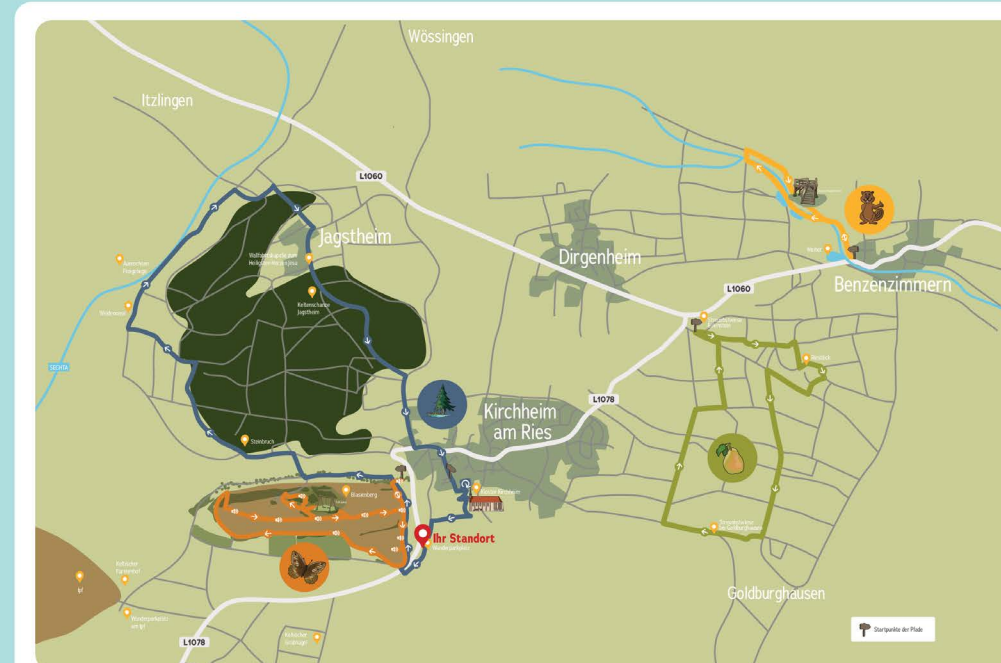
Tourismus Ostalb, Landratsamt Ostalbkreis, Gartenstraße 97, 73430 Aalen

Tel.: 07361 503 1761, Fax: 07361 503 58 1761, tourismus@ostalbkreis.de

www.deine-ostalb.de

ERLEBNISPFAD KIRCHHEIM AM RIES

Das sind verschiedene Pfade mit unterschiedlichen Themenschwerpunkten rund um Kirchheim am Ries, die darauf warten, von Ihnen erkundet zu werden. Lassen Sie sich von der malerischen Landschaft beeindrucken und erleben Sie die Natur vor Ihrer Haustüre.



- BIBER & BAUMPFAD 12,2 km**
Der ca. 22 km lange Biber- und Baumpfad in Benzenzimmern entlang einer vom größten Bagger Europas, gestaltet. Besucht durch seine natürliche Anwesenheit und erhält interessante Informationen über den Biber und seinen Lebensraum. Der Pfad führt sich in den letzten Jahren zu einem Anziehungspunkt für Naturliebhaber, Spaziergänger und Familienmitglieder. Von einer Aussichtsplattform aus bietet sich ein grandioser Blick über die malerisch gestaltete Wasserlandschaft. Der Weg ist ein Rundwanderweg konzipiert. Auf seinem Verlauf können über 20 verschiedene Baum- und Straucharten entdeckt werden.
- ERLEBNISPFAD BLASENBERG 4,0 km**
Der Blasenberg ist wie der 101 ein Ziegenberg der Schwäbischen Alb und vorwiegend zum Reiten. Die atemberaubende geologische Hochfläche, die an den Rändern von Hochlagen angelegt wird, lädt zu einem Spaziergang über die Hochfläche ein. Von hier aus hat man einen Blick in das Ries. Der Leuchtstein informiert Sie über geologische Besonderheiten, die Nutzung als Bergwerk als Schutzfläche, den ehemaligen Steinbruchbereich und die Nutzung als Müllkippe. Wegen der hohen Bedeutung für wärmeliebende Pflanzen und Tiere ist der Blasenberg als Naturschutzgebiet ausgewiesen und bis 2020 als Natura 2000-Gebiet geschützt.
- STREUOBSTPFAD mit Riesblick 1,50 km**
Der Streuobstpfad ist ein Rundwanderweg vom Wandersperlhut am Eulenstein im dichten Streuobstwäldchen weiter um den historischen Bildhauerhof auf den Oberberg - vor wo es aus dem waldreichen Rieslandschaft das Ries zu betrachten kann - bis zur Streuobstwiese bei Goldburghausen. Danach führt der Weg über die neuen Kulturdenkmäler zurück zum Hauptplatz am Lärchen- und Ahorn-Streuobstwäldchen. Im Wald sind Lebensbaum-Streuobstwälder. Die Bäume der Streuobstwälder sind mit QR-Code-Tafeln ausgestattet, die über die jeweiligen Samen informieren.
- SINNESPFAD Wald & Wasser 1,85 km**
Ausgangspunkt ist das Zisterziensermönchster des kulturellen Ausdrucks der Gemeinde Kirchheim am Ries. Ein Ort, an dem der „Spinnhals“ der 19. Jahrhunderts noch existiert werden kann. Der Pfad führt Sie am Rande des Blasenbergs auf einem Teil des Ries-Panoramawegs, vorbei an einer Zisterziensklause bis zum Schloss Kapfenburg. Der Pfad führt Sie durch die Gärten. Sie werden den freien Blick auf verschiedene Höhepunkte der Region. Nach dem Spaziergang können Sie den Weiler Jagstheim, von dem Blick über das Ries-Waldhainweges führt.

ERLEBNISPFAD KIRCHHEIM AM RIES

Kulturell, attraktiv und gastfreundlich – Kirchheim am Ries mit den Teilorten Benzenzimmern und Dirgenheim sowie den Weilern Jagstheim, Heerhof, Osterholz und Kalkofen ist äußerst idyllisch und reizvoll am Westrand des Rieses gelegen. Die Gemeinde bietet zahlreiche Kultur- und Naturschätze über das gesamte Gemeindegebiet verteilt, inmitten einer wunderschönen und geologisch einzigartigen Landschaft. Mit den Erlebnispfaden Kirchheim am Ries möchten wir Ihnen die Schönheit dieser reizvollen Umgebung auf besondere Weise zugänglich machen. Die vier kurzen, auf wenige Stunden ausgelegten Themenpfade „Biber- und Baumpfad“, der „Erlebnispfad Blasenberg“, der „Streuobstpfad mit Riesblick“ und der „Sinnespfad zwischen Wald und Wasser“ bilden gemeinsam die Erlebnispfade Kirchheim am Ries. Mit ihren verschiedenen Themenschwerpunkten laden sie Klein und Groß zum Aufenthalt in der Natur ein. Für dieses Projekt haben sich örtliche Vereine dazu bereit erklärt, die Pflege der Pfade im Rahmen einer Patenschaft zu übernehmen. Machen Sie sich auf den Weg und genießen Sie ein paar erholsame Stunden in der Natur.

Mehr Infos auf www.kirchheim-am-ries.de und auf Social Media unter dem Hashtag #erlebnispfadekirchheim



FESTIVAL SCHLOSS KAPFENBURG

Sommerzeit heißt Festivalzeit. Neben großartiger Musik und der wunderbaren Kulisse macht vor allem die intime Atmosphäre die Konzerte zu etwas ganz besonderem. Das diesjährige Sommerfestival findet im Zeitraum vom 21. Juli bis 30. Juli 2023 statt. Das Line up: da!SEIN - ElVlaje mit Itziar Ituño und Marcus Englert | Jan Delay & Disco No. 1 | Katie Melua | Konstantin Wecker | Helge Schneider | LaBrassBanda, Support: Caravãna Sun, Special Guest Stadtkapelle Lauchheim.

Alle weiteren Informationen unter: www.schloss-kapfenburg.de.



MUSEUM UND GALERIE IM PREDIGER



TIPP:
MUSEUM UND GALERIE
IM PREDIGER
07171 603-4130

DER LIMES UND DIE RÖMER IN SCHWÄBISCH GMÜND BEGEGNUNGEN IM GRENZGEBIET VON OBERGERMANIEN UND RAETIEN

In Schwäbisch Gmünd, der ältesten Stauferstadt, gibt es viel zu entdecken. Einmalige Sehenswürdigkeiten aus über acht Jahrhunderten und das einzigartige Flair Schwäbisch Gmünds! Wer sich bei einem Stadtrundgang auf die Spur kunsthistorischer Zeugnisse begibt, wird überrascht sein über die architektonischen Schätze der ältesten Stauferstadt: Eine faszinierende Altstadt mit prächtigen Patrizierhäusern, sechs heute noch erhaltenen Stadttürme, der begehbare Johannisturm, von dem man einen einzigartigen Ausblick genießen kann, einladende Plätze sowie zahlreiche Kloster- und Kirchenbauten wie z.B. das Heilig-Kreuz-Münster, die größte Hallenkirche Süddeutschlands, oder die Johanniskirche sind nur wenige der zahlreichen Highlights, welche die Besucher zu einer spannenden Entdeckungsreise einladen. Und wer es sich in einem der vielen Straßencafés gemütlich gemacht hat, kann leicht erkennen, weshalb der Gmünder Marktplatz zu den schönsten in Süddeutschland zählt.

Auf einer vorspringenden Geländezunge, gegenüber des Rotenbachtals verbergen sich heute noch die Überreste eines römischen Kohortenkastells, das Mitte des 2. Jh. erbaut und gegen Mitte des 3. Jh. n. Chr. verlassen wurde, sowie die, zum Kastell gehörende Badeanlage. Die Stadt Schwäbisch Gmünd hat deren Grundmauern wiederherstellen lassen und der Öffentlichkeit zugänglich gemacht.

Im Römersaal des Museums in Schwäbisch Gmünd werden Funde aus dem Kastell Schirenhof, der Badeanlage, dem Lagerdorf und dem Gräberfeld präsentiert. Originale, Nachbildungen und Rekonstruktionen vermitteln ein anschauliches Bild vom römischen Leben von etwa 160 bis 260 n. Chr.

Das Museum im Prediger präsentiert in seiner Römerabteilung römische Funde aus dem Gmünder Gebiet.

Genießen Sie auch die vielseitigen Freizeitangebote in Schwäbisch Gmünd! Ob Hallenbad oder Erlebnis-Freibad mit Riesenrutsche, Barfußpfad, Wald-Erlebnispfad, Kneippbäder, Natur-Hochseilgarten, Spielgolf oder Fußball Billard und selbstverständlich zahlreiche Rad- und Wanderwege in einer herrlichen Landschaft, da ist für jeden etwas dabei.

Auf dem Gmünder Gebiet war auch die äußerste Grenzzone des Römischen Reiches und es gibt vieles aus der römischen Vergangenheit zu entdecken (<https://www.schwaebisch-gmuend.de/limes-und-roemer.html>): Einmalig im gesamten Limesverlauf ist der Wechsel der Grenzbefestigung am Westhang des Rotenbachtals an der Binnengrenze zwischen den beiden römischen Provinzen Obergermanien und Raetien. An dieser Nahtstelle in Schwäbisch Gmünd stoßen die raetische Mauer und die Palisade des obergermanischen Limes aufeinander.



MARKTPLATZ SCHWÄBISCH GMÜND



REMSARK SCHWÄBISCH GMÜND

- ### VERANSTALTUNGSTIPPS
- Bis 3. Oktober 2023:** Spielplatz auf dem unteren Marktplatz
 - 28. Juli 2023:** CCS-Party-Night mit Just for Fun im Remspark
 - 5. August 2023:** Mantel & Koczvara auf der Remsparkbühne
- Weitere Informationen unter www.schwaebisch-gmuend.de.



Die Broschüren sind bei der Tourist-Information in Schwäbisch Gmünd erhältlich!

SONNENAUFGANG HEUBACH



VERANSTALTUNGSTIPPS HEUBACH

26. August 2023 – Wasser mit Geschmack Tasty Events - 2000. Jubiläum des Wasser mit Geschmack Festivals

Nach unserer einzigartigen Zeit in der Galaxis #Nova nehmen wir nun Kurs zurück auf unseren Heimatplaneten. Abgelenkt von einem Asteroideneinschlag (und zu lauter Musik im Cockpit), haben wir auf der intergalaktischen Autobahn leider eine Ausfahrt zu früh genommen. So ging es nach Hause über Land, über den Planetoidengürtel und der ein oder anderen „Abkürzung“ durch ein Wurmloch. Mit einer kleinen Verspätung von 1991 Jahren sind wir wohlbehalten zurück und sicher gelandet. Während unserer Reise hat sich hier einiges getan. Wir schreiben das Jahr 4014 n.Chr. Mutter Erde – du bist nicht mehr wieder zu erkennen! Natur und Technik sind miteinander verschmolzen. Eine neue Zivilisation ist entstanden. Robotoide Pflanzen und Wesen bevölkern das Land...und feiern ausgelassen das 2000. Jubiläum vom Wasser mit Geschmack Festival!

Sei auch du mit dabei und erkunde unsere Erde der Zukunft #utopie. Sicher dir jetzt dein Blomonoid2000-Ticket (Link in Bio). Raumanzug aus, Forscherhut auf! P.S.: music never dies.

2. September 2023 – Heubach Wandert – auch dieses Mal werden wir eine neue Strecke auswählen, um Euch weitere schöne Wege und Landschaften in der Umgebung von Heubach zu zeigen. Es wird wieder die Möglichkeit geben, dass ihr wie 2022 die Möglichkeit habt, aus zwei verschiedenen Streckenlängen zu wählen. Wem die 40 km vom letzten Mal zu wenig waren, der kann dieses Mal noch 10 km dranhängen und auf 50 km erweitern. Und das Ganze spontan während des Laufs, ohne lästige Vorabentscheidung bei der Anmeldung. Ihr dürft also gespannt sein, auf das was da auf Euch zukommt.

Veranstaltungstipps Böbingen:

5. August 2023 Weintreff – Park am alten Bahndamm, Böbingen – 27,00 Euro Eintritt (nur Vorverkauf, keine Abendkasse) – für den Eintrittspreis kann man die Weine von 4 Weingütern den ganzen Abend kostenlos probieren, dazu gibt es noch was zu Essen und Musik.

17. - 20. August 2023 Open-Air-Kino – Park am alten Bahndamm, Böbingen – 4 Abende, 4 verschiedene Kinofilme, Eintritt 8,00 Euro (VVK), 10,00 Euro (AK) – das genaue Programm wird unter www.boebingen.de veröffentlicht.

16. September 2023 50 Jahre Ostalbkreis – Gesundheit und Bewegung – 14–18 Uhr, Park am alten Bahndamm, Böbingen

Nähere Informationen finden Sie unter www.boebingen.de.

RADTOUR MIT AUSSICHT IN WAIBLINGEN



Remstal Tourismus e. V.

Bahnhofstraße 21

71384 Weinstadt-Endersbach

Telefon: 07151/272020

info@remstal.de

www.remstal.de



RADFahren IM REMSTAL

Das Remstal mit seinem vielseitigen Landschaftsbild ist ideal, um es in den Sommerferien mit dem Fahrrad zu entdecken. Wunderschöne Wege ohne große Steigungen im Tal findet man ebenso wie Routen in Halbhöhenlage mit herrlichen Ausblicken, Mountainbike- und Downhillstrecken, Bikeparks, Flowtrails, Bowls und Pumptracks. So ist für die ganze Familie was dabei und Spaß ist garantiert!

Über den Remstal-Radweg, einen vom ADFC mit vier Sternen ausgezeichneten Familien- und Freizeitradweg, ist das Remstal an Aalen und die Ostalb angebunden.

Mit kleineren Kindern kann man z.B. in Essingen auf „D'Spielplatzrunde“ gehen, eine leichte Radtour über 11 km, auf der man verschiedene Spielplätze, einen Kletterfelsen, eine Kugelbahn und den Remsursprung erleben kann. Oder man entdeckt sozusagen am anderen Ende des Remstals den Besinnungsweg auf der „Kleinen Fellbachrunde“.

Ältere Kinder finden Spaß in den Bikeparks in Böbingen, Kernen, Schorndorf, Waldstetten und Weinstadt oder im Skatepool Waiblingen. In Plüderhausen, Urbach und Waldstetten wurden im Wald schöne Flowtrails angelegt, in Heubach, Kernen und Schwäbisch Gmünd laden die offiziellen Mountainbiketrails zum Erkunden ein.

Aber auch längere und schwerere Routen finden sich im Remstal, z.B. in Aichwald, Böbingen, Essingen, Remshalden und Schwäbisch Gmünd.

Diese Vorschläge und noch einige mehr finden sich in der dieses Jahr erschienenen Broschüre „Radfahren im Remstal“, die als PDF zum Download und zum kostenfreien Bestellen auf www.remstal.de/shop zur Verfügung steht.

Zahlreiche Biergärten, Landgasthöfe, Besenwirtschaften oder auch Sternelokale laden zwischendurch oder im Anschluss zu einer erholsamen Pause mit frischen regionalen und saisonalen Produkten ein. Somit steht einem schönen (Fahrrad-) Ausflug nichts mehr im Wege.

RADFAHRERIN IN DEN WEINBERGEN



AlbCard

„ALB INCLUSIVE“ URLAUB: BUS, BAHN & ERLEBNISSE GRATIS

Ihr AlbCard Gastgeber schenkt Ihnen ab der ersten Urlaubsnacht die AlbCard.

Mit der AlbCard genießen Sie kostenlos:

GRATIS Eintritt & Erlebnisse bei über 160 Top-Sehenswürdigkeiten & freie Fahrt im ÖPNV auf einem Viertel der Landesfläche Baden-Württembergs.

Seit 01. Juli 2023 haben wir im Ostalbkreis einen neuen AlbCard Unterkunftspartner: das MAXX Hotel in Aalen (direkt am Bahnhof). Gemeinsam mit der seit Frühjahr teilnehmenden Aalencity Ferienwohnung F**** und dem Gästehaus Schönblick bietet der Ostalbkreis nun eine beträchtliche Anzahl an Betten für AlbCard Gäste.

Albweit bietet die AlbCard zwischenzeitlich 164 kostenlose Sehenswürdigkeiten und Erlebnisse. Übernachtungsgäste genießen, neben der freien Fahrt im ÖPNV, bei nachfolgenden Erlebnispartnern im Ostalbkreis freien Eintritt:

Aalen: explorhino, Limesmuseum, Schloss Fachsenfeld, Besucherbergwerk „Tiefer Stollen“, Urweltmuseum

Ellwangen: Alamannenmuseum, Wellenbad, Schlossmuseum - Schloss ob Ellwangen, Kressbachsee, Limesfreibad Pfahlheim

Lorch: Kloster Lorch

Schwäbisch Gmünd: Bud-Spencer-Freibad, SKYPPARK epia Kletterwald



@schwaebischealbtourismus



Informationen zum Tourismus im Ostalbkreis erhalten Sie beim Herausgeber dieses Newsletters:

Tourismus Ostalb, Landratsamt Ostalbkreis, Gartenstraße 97, 73430 Aalen

Tel.: 07361 503 1761, Fax: 07361 503 58 1761, tourismus@ostalbkreis.de

www.deine-ostalb.de

Fotos wenn nichts anderes angegeben: ©Tourismus Ostalb, Fotograf Christian Frumolt